





POLNÍ CESTA HC2 A PODCHOD PCH1 V K.Ú. ZAHNAŠOVICE
SITUACNÍ VÝKRES ŠIRŠÍCH VZTAHU

Map showing the planned D49 highway, the main agricultural road HC2, and the PCH1 underpass. The map includes contour lines, various settlements like Zahnašovice, Ludslavice, and Holešov, and specific features like the 'PRŮMYŠLOVÁ ZÓNA' (Industrial Zone) and 'VEDLEJŠÍ POLNÍ CESTA VC7' (Secondary Agricultural Road VC7). A north arrow is present in the upper left. The map is titled 'POLNÍ CESTA HC2 A PODCHOD PCH1 V K.Ú. ZAHNAŠOVICE SITUACNÍ VÝKRES ŠIRŠÍCH VZTAHU'.

OBJEDNATEL 1	ČR - STÁTNÍ POZEMKOVÝ ÚŘAD HUSINECKÁ 1024/11a, 130 00 PRAHA 3 KRAJSKÝ POZEMKOVÝ ÚŘAD PRO ZLÍNSKÝ KRAJ ŽÁRÁMÍ 88, 760 41 ZLÍN	 STÁTNÍ POZEMKOVÝ ÚŘAD
--------------	--	---

<p>GENERÁLNÍ PROJEKTANT</p> <p>VIAPONT, s.r.o.</p> <p>VODNÍ 258/13, 602 00 BRNO</p>	<p>ČÍSLO ZAKÁZKY</p> <p>2389</p>	 <p>PROJEKČNÍ A INŽENÝRSKÁ KANCELÁŘ</p> <p>VODNÍ 13, 602 00 BRNO</p>
<p>HLAVNÍ INŽENÝR PROJEKTU</p> <p>ING. IVO FISCHER</p>		

ZODPOVĚDNÝ PROJEKTANT	ING. JITKA RAUSOVÁ	<i>Rausová</i>	 <p>PROJEKČNÍ A INŽENÝRSKÁ KANCELÁŘ VODNÍ 13, 602 00 BRNO</p>	
VYPRACOVAL	ING. JITKA RAUSOVÁ	<i>Rausová</i>		
KONTOLOVAL	ING. MIROSLAV MELUŽÍN	<i>Meluzin</i>		
OKRES:	KROMĚŘÍŽ	KRAJ:		ZLÍNSKÝ
KATASTRÁLNÍ ÚZEMÍ: ZAHNAŠOVICE				

NÁZEV AKCE: POLNÍ CESTA HC2 A PODCHOD PCH1 V K.Ú. ZAHNAŠOVICE	DATUM	ŘÍJEN 2020
	FORMÁT	3 A4
	MĚŘÍTKO	1 : 10 000
NÁZEV OBJEKTU: SITUAČNÍ VÝKRESY	STUPEŇ	DSP, PDPS
	ARCHIVNÍ Č.	2389
NÁZEV PŘÍLOHY: SITUAČNÍ VÝKRES ŠIRŠÍCH VZTAHŮ	Č. SOUPRAVY	Č. PŘÍLOHY 1